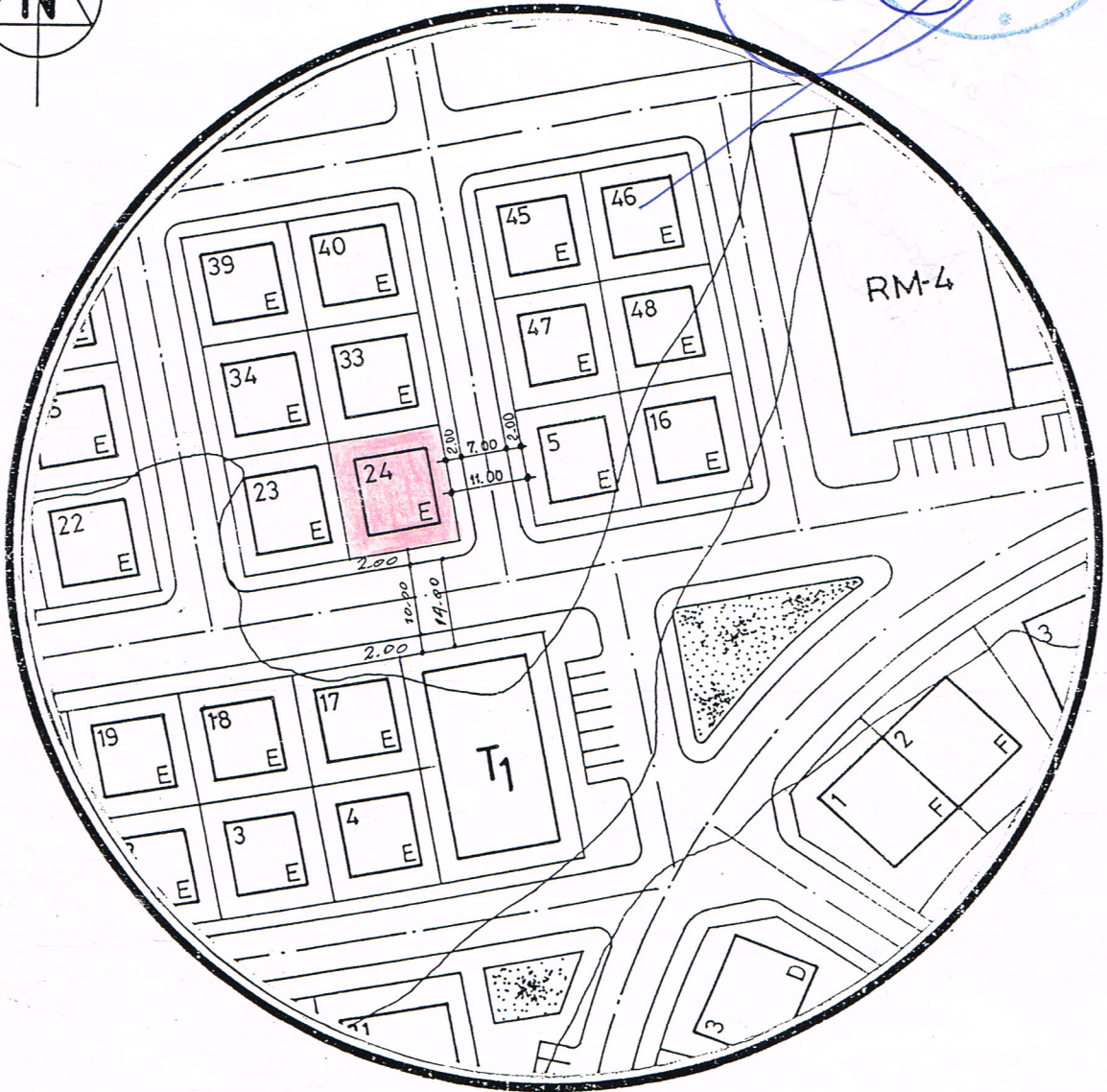


# PLANTA DE LOCALIZAÇÃO PRAIA ANTÓNIO SOUSA



O SECRETÁRIO MUNICIPAL



**CÂMARA MUNICIPAL DO SAL**

← GABINETE TÉCNICO MUNICIPAL →

Dono: BERNARD ROCHE			
Designação: HABITAÇÃO		Local: SANTA MARIA	Lote: Nº 24-E
Índice de ocupação: 42%	Afastamentos: Frontal: 3.00 Lateral: 2.50 Posterior: 3.00		Ref. Nº L/49/00
O desenhador:	Dimensões: 15.00x16.00	Área: 240.00m <sup>2</sup>	Escala: 1/1000 Data: 29/2/00

O URBANISTA  
*Almeida*

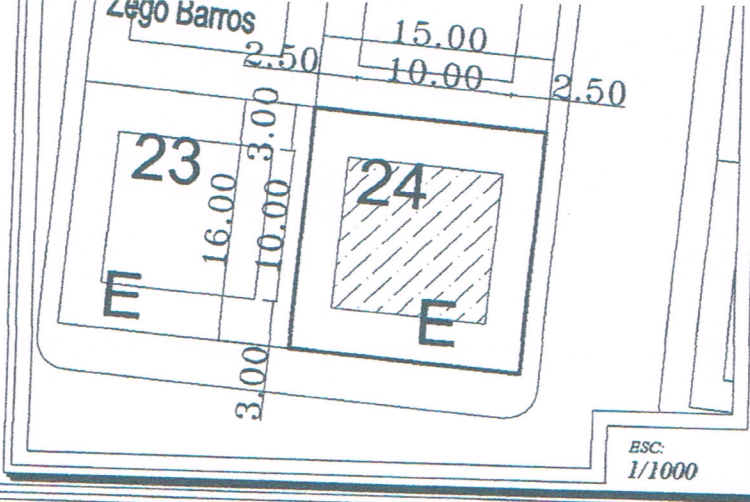


Lok 24E (Sub Maria)

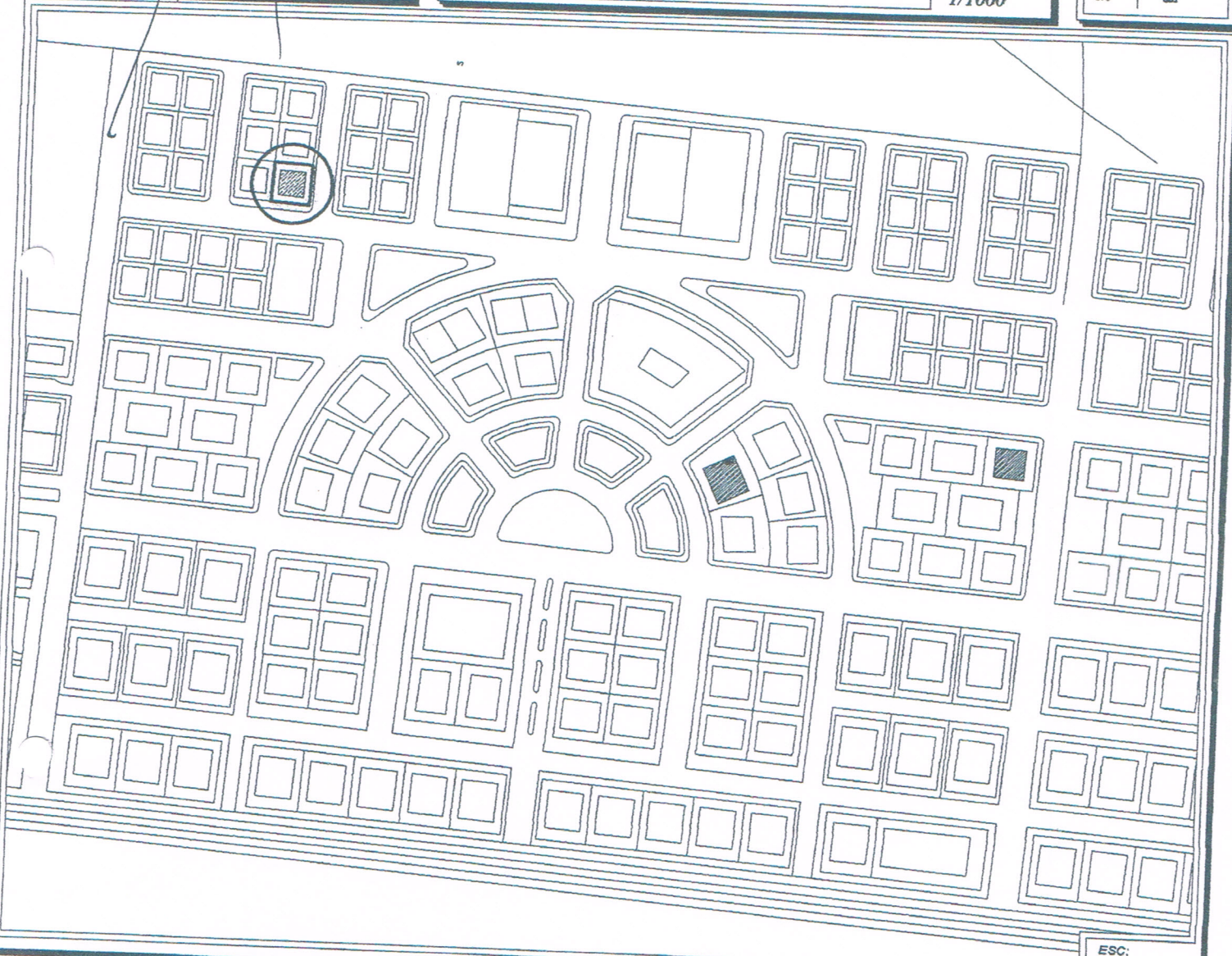
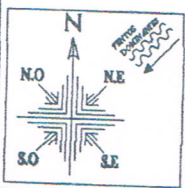




CÂMARA MUNICIPAL DO SAL  
 PLANTA DE LOCALIZAÇÃO  
**SANTA MARIA**



LOCALIDADE SANTA MARIA  
 ZONA: Praia Ant. Sousa  
 SUB-ZONA: \*\*\*  
 QUARTERÃO: \*\*\*\*  
 LOTE: 24-E  
 CONFRONTAÇÕES DO LOTE  
 Norte: Lote 33-E  
 Sul: Via Publica  
 Este: Via Publica  
 Oeste: Lote 23-E



Z.I - Zona Infraestruturada      Z.N.I - Zona Não Infraestruturada



DIRECÇÃO DOS SERVIÇOS DE INFRAESTRUTURAS E URBANISMO  
 DONO: DIANA-COMPANHIA DE INVESTIMENTOS  
**IMOBILIARIOS E TURÍSTICOS, LDA**

DESIGNAÇÃO:	LOCAL: PRAIA ANTÓNIO SOUSA	Ced. MPA	TAXA DE OCUPAÇÃO: 42%
<b>HABITAÇÃO</b>	DIMENSÕES NORTE: SUL: 15.00 15.00    ESTE: 16.00    OESTE: 16.00		ÍNDICE DE EDIFICABILIDADE: 1.25
	AFASTAMENTOS: NORTE: 3.00    SUL: 3.00    ESTE: 2.50    OESTE: 2.50		QUART.*** LOTE Nº 24-E PISOS: R/C+2
O DESENHADOR: HEDDER JORGE RAMOS RENDALL	ÁREA: 240.00m <sup>2</sup>	CERCEA:      BOTEIRA: 10.50	ESC: Indicada no desenho
			REF: *****PL/07 DATA DE EMISSÃO: 23/08/07
			COTA DE SOLEIRA: 21 - 0.17 Z.N.I. - 0.51

